

Absender Bieter/in:

Firmenstempel

Leistungsbeschreibung: LOS 2

Es gilt grundlegend die allgemeine Leistungsbeschreibung.

Ergänzend gilt für dieses Los die folgende Leistungsbeschreibung:

A. Wilhelm-Busch-Schule Illertissen

Sonderpädagogisches Förderzentrum mit verschiedenen Förderschwerpunkten (Lernen, Sprache, Wahrnehmung, Motorik u.v.a.m.).

Die Beförderungsleistungen sind an Schultagen in Bayern zu erbringen. Die Fahrten entfallen an gesetzlichen Feiertagen, sowie in den Schulferien. In der Regel finden die Fahrten zur Unterrichtsbeginn am Morgen sowie zu zwei Zeiten am Mittag und einer Zeit am Nachmittag statt.

I. Allgemeine Voraussetzungen

Die Schüler-/innen sind in der Regel in ihrer Mobilität nicht eingeschränkt. In Großbussen ist eine Begleitperson mit in den Preis einzukalkulieren.

II. Eingesetzte Fahrzeuge:

Es sind folgende Fahrzeugtypen einzusetzen:

- 1. Fahrzeugtyp „PKW“:** mindestens 8 Plätze + Fahrer
- 2. Fahrzeugtyp „Omnibus“**

Dr. Florian P. Schrems
Rechtsanwalt (Partner)
FA für Bau- und Architektenrecht
FA für Vergaberecht
Lehrbeauftragter OTH Regensburg

Dr. Diane Schrems-Scherbarth
Rechtsanwältin (Partnerin)
Bankkauffrau
Mitglied im Arbeitsausschuss für
Recht und Steuern im Bayerischen
Bauindustrieverband e. V.

Dr. Margarete Spiecker
Rechtsanwältin (angestellt)
FA für Verwaltungsrecht
FA für Bau- und Architektenrecht

Dr. Schrems und Partner mbB
Partnerschaftsregister Nr. 97
Amtsgericht Regensburg

Dechbettener Str. 2
93049 Regensburg

Tel. 0941 94 58 30 00
Fax 0941 94 58 39 99

info@schrems-partner.de
www.schrems-partner.de

III. Fahr- und Begleitpersonal

1. Qualifikation

Das eingesetzte Personal verfügt über

- einen Nachweis der rechtlichen Unbescholtenheit (erweitertes Führungszeugnis nach § 30 a Bundeszentralregistergesetz)
- gute deutsche Sprachkenntnisse
- eine gültige Fahrerlaubnis für das geführte Fahrzeug
- einen Nachweis der erfolgreichen Teilnahme an einem Erste-Hilfe-Kurs bei einer amtlich anerkannten Stelle:
 - mindestens 8 Doppelstunden zu je 45 Minuten
 - ggf. Auffrischkurs /4 Doppelstunden zu je 45 Minuten)

Der letzte Erste-Hilfe-Kurs bzw. Auffrischkurs darf zu keinem Zeitpunkt länger als 24 Monate zurückliegen

- Erfahrungen im Förderschultransport

Das Personal muss körperlich und geistig in der Lage sein, die mit der vorliegenden Beförderungsleistung einhergehenden Aufgaben zu erfüllen. Insbesondere muss es in der Lage sein, kurzfristig auftretende Probleme zu lösen und in Konfliktsituationen deeskalierend einwirken zu können. Darüber hinaus wird ein vorbildliches und korrektes Verhalten und Auftreten gegenüber den zu befördernden Schülern/Schülerinnen und den Sorgeberechtigten vorausgesetzt.

2. Begleitperson in Großbussen:

In Großbussen ist eine Begleitperson mit in den Preis einzukalkulieren. Es werden keine gesonderten Kosten dafür bezahlt.

3. Aufgaben

Das Fahr- und Begleitpersonal übernimmt folgende Aufgaben:

1. Einhaltung des absoluten Rauchverbots im Fahrzeug (auch auf Leerfahrten). Das Rauchverbot gilt auch auf dem Schulgelände. Es ist sicherzustellen, dass auch bei Wartezeiten nicht in Anwesenheit von Schülern geraucht wird.
2. Sicherstellung der ausreichenden Belüftung des Fahrzeuges.

3. Sicherstellung einer angemessenen Temperatur im Fahrzeug.
4. Telefonate nur dienstlich und bei Fahrpersonal über Freisprechanlage.
5. Einhaltung einer angemessenen Lautstärke des Radios.
6. Keine Überschreitung der Richtgeschwindigkeit auf Autobahnen/Bundesstraßen ohne Geschwindigkeitsbegrenzung.
7. Ggf. Unterstützung beim Ein- und Ausstieg von Schüler/-innen.
8. Bei Zustieg Vollständigkeitsprüfung (auch bzgl. Gepäck) und ggf. Hilfe zur ordnungsgemäßen Verwendung von Sitzerrhöhungen, Kindersitzen oder Sitzschalen.
9. Überwachung der Einhaltung der gesetzlichen Anschnallpflicht der Schüler/-innen im Fahrzeug, sowie vorschriftsmäßige Gurtführung, ggf. ist Hilfe beim Anschnallen zu leisten.
10. Verkehrssicheres Verladen oder Verstauen von mitzuführendem Gepäck (z.B. Schultasche).
11. Bei Ausstieg Kontrolle des richtigen Übergabeortes der Schüler/-innen und Begleitung bis zum Haupteingang der Schule.
12. Unmittelbar nach Fahrtende, spätestens nach Rückkehr zum Standort des Fahrzeuges, Durchsicht des Fahrgastraumes auf Fundsachen.
13. Wahrung der gebotenen Vertraulichkeit in Bezug auf personenbezogene Daten und Vorgänge

4. Durchführung der Touren

a) Grundsätze

Die Beförderung beginnt mit Übergabe der Schüler/-innen durch die Sorgeberechtigten am Fahrzeug an das Fahrpersonal und endet am Haupteingang der Schule und umgekehrt. Während dieser Zeit obliegt dem Auftragnehmer die Aufsichtspflicht über die zu befördernden Schüler/-innen.

Bei der Fahrgastaufnahme bzw. – übergabe ist Folgendes zu beachten:

- Halt nur an vereinbarten Stellen.

- Ein- und Ausstieg nur von/zur fahrbahnabgewandten Seite.
- Gefährliche Fahrbahnüberquerungen sind zu vermeiden.
- Einschalten der Warnblinkanlage beim Halt.
- Das Vorbeifahren an einem Haltepunkt ohne anzuhalten oder die Nichtbedienung eines Haltepunktes ist unzulässig.
- Die Mitnahme weiterer Personen (z. B. Schulwegbegleitung) ist nur nach Rücksprache und mit Zustimmung des Auftraggebers erlaubt.

b) Folgende Tourenkriterien sind vom AN einzuhalten:

1. Die Vorgabe der abzuholenden bzw. heimzubringenden Schüler erfolgt durch den AG. Der AG stellt dem AN hierzu die erforderlichen Schülerdaten rechtzeitig zur Verfügung. Auf Grundlage dieser Daten obliegen dem AN die wirtschaftliche Tourenplanung sowie die eigenverantwortliche Erstellung der Tourenpläne. Die vom AN erstellten Tourenpläne werden zu Beginn eines jeden Schuljahres und bei Änderungen im laufenden Schuljahr im Einvernehmen mit dem AG festgelegt. Der AG ist berechtigt, die vom AN vorgelegte Tourenplanung auf Wirtschaftlichkeit zu überprüfen sowie erforderlichenfalls Optimierungen zu verlangen.
2. Leistungsanpassungen können sich insbesondere durch eine geänderte Tourenplanung ergeben, z.B. durch
 - Umzug, Neuaufnahmen oder Ausscheiden von zu befördernden Schüler/-innen
 - Änderung der Unterrichtszeiten
 - Verkehrliche Störungen (z.B. Bauarbeiten, Straßensperrungen, Umleitungen, etc.)
 - Abwesenheit oder Krankheit von Schüler/-innen
 - Veränderte Bedürfnisse der Schüler/-innen (z.B. Rollstuhlerfordernis)
3. Die maximale Beförderungsdauer pro Tour beträgt jeweils 90 Minuten.
4. Keine Umsteigeerfordernisse für Schüler/-innen.
5. Sitzplatz für jeden Fahrgast.
6. Ankunft der Schüler/-innen frühestens 10 Minuten vor Schulbeginn an der Schule.

7. Abholung der Schüler/-innen frühestens 5, jedoch spätestens 10 Minuten nach Schullende.

c) Mögliche Änderungen aufgrund GaFöG

Die Beförderungszeiten können sich im Zuge der Umsetzung des Ganztagsförderungsgesetzes (GaFöG) mittags bzw. nachmittags noch ändern. Nähere Informationen hierzu liegen derzeit leider noch nicht vor.

Los 2

B. Fahrpläne / Routen Beförderung von Schüler*innen zur Wilhelm-Busch-Schule Illertissen/Weißenhorn (Stand 01.01.2026) mit Kleinbussen.

I. Tour „F1“ (Aktuell 8 Schüler)

Jeden Tag morgens zu Schulbeginn. Schüler Altstadt-Osterberg-Oberroth-Illertissen

Altstadt, 89281

Osterberg

Oberroth, 89294

Jedesheimer Kirchenweg 2, 89257 Illertis

Ziel hinzufügen

Optionen

Wegbeschreibung an mein Smartphone senden

Link kopieren

über Memminger Str.

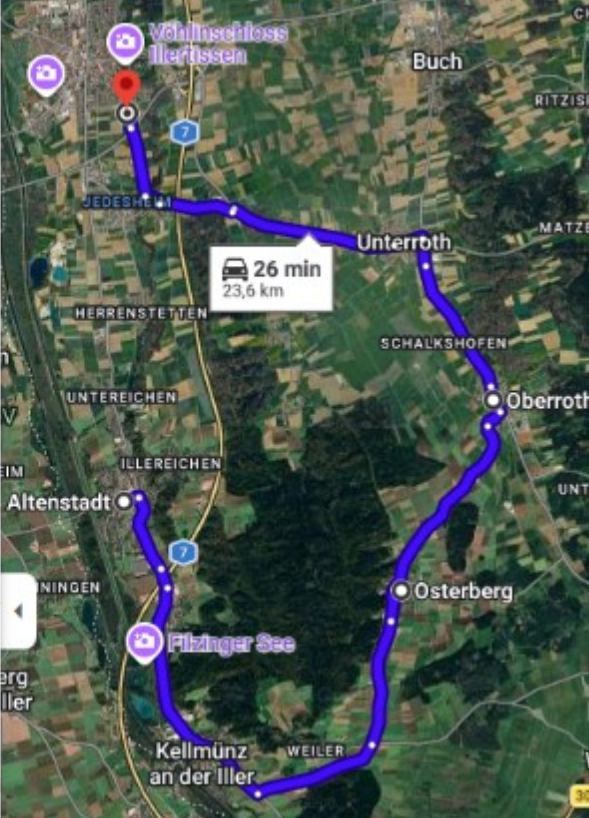
Schnellste Route

Details

Vorschau

25 min

23,6 km



II. Tour „F2“ (Aktuell 8 Schüler)

Jeden Tag morgens zu Schulbeginn. Schüler Weißenhorn-Schießen-Buch-Bergenstetten-Unterroth-Illertissen

Weißenhorn, 89264

Schießen, 89297 Roggenburg

Bergenstetten, 89281 Altstadt

Unterroth, 89299

Jedesheimer Kirchenweg 2, 89257 Illertissen

Ziel hinzufügen

Optionen

Wegbeschreibung an mein Smartphone senden

Link kopieren

über Roggenburger Str.

Aktuell schnellste Route wegen Verkehrslage

Details

Vorschau

42 min

36,4 km

Was gibt es rund um Jedesheimer Kirchenweg

A satellite map showing a blue route connecting several locations in the region. The route starts in Weißenhorn, goes to Schießen, then to Roggenburg, Buch, Unterroth, Bergenstetten, and finally to Illertissen. The map shows the surrounding landscape with fields, forests, and some buildings. Labels for various locations are visible, including Weißenhorn, Schießen, Roggenburg, Buch, Unterroth, Bergenstetten, and Illertissen. There are also labels for smaller villages like Grafertshofen, Biberach, Bubenhausen, Gannertshofen, Dietershofen, Nordholz, Christeshofen, Ritzsried, Matzenhofen, Schalkshofen, Herrenstetten, and Tiefenbach. A red location pin is marked near Illertissen, and a purple location pin is marked near Buch.

Seite 7 / 40

III. Tour „F3“ (Aktuell 8 Schüler)

Jeden Tag morgens zu Schulbeginn. Schüler Witzighausen-Illerberg-Grafertshofen-Buch-Illertissen

Witzighausen, 89250 Senden

Illerberg, 89269 Vöhringen

Grafertshofen, 89264 Weißenhorn

Buch, 89290

Jedesheimer Kirchenweg 2, 89257 Illertis

Ziel hinzufügen

Optionen

Wegbeschreibung an mein Smartphone senden

Link kopieren

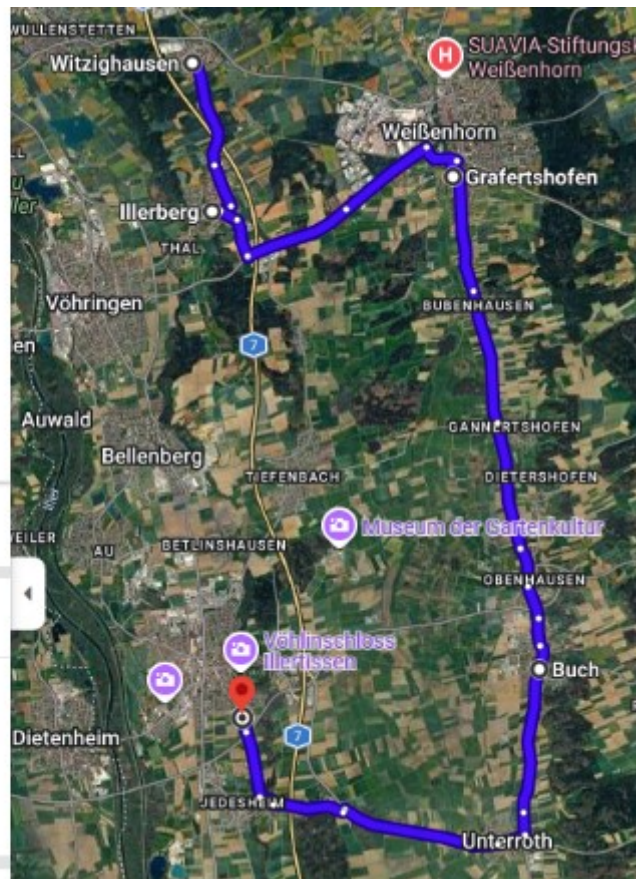
über Heerstraße

Aktuell schnellste Route wegen Verkehrslage

Details Vorschau

31 min

26,3 km



IV. Tour „F4“ (Aktuell 8 Schüler)

Jeden Tag morgens zu Schulbeginn. Schüler Wallenhausen-Biberachzell-Oberreichenbach-Weißenhorn-Hittistetten-Wullenstetten-Witzighausen-Illerberg-Illertissen

Wallenhausen, 89264 Weißenhorn

Biberachzell, 89264 Weißenhorn

Oberreichenbach, 89264 Weißenhorn

Weißenhorn, 89264

Hittistetten, 89250 Senden

Wullenstetten, 89250 Senden

Witzighausen, 89250 Senden

Illerberg, 89269 Vöhringen

Jedesheimer Kirchenweg 2, 89257 Illertissen

Ziel hinzufügen

Optionen

Wegbeschreibung an mein Smartphone senden

Link kopieren

über Habsburgerstraße

Aktuell schnellste Route wegen Verkehrslage

46 min

37,8 km

V. Tour „F5“ (Aktuell 8 Schüler)

Jeden Tag morgens zu Schulbeginn. Schüler Kellmünz a.d.Iller-Altenstadt-Illertissen

Kellmünz an der Iller

Altenstadt, 89281

Jedesheimer Kirchenweg 2, 89257 Illertis

Ziel hinzufügen

Optionen

Wegbeschreibung an mein Smartphone senden

Link kopieren

über Memminger Str.


Aktuell schnellste Route wegen Verkehrslage

Details Vorschau

16 min

12,5 km

Was gibt es rund um: Jedesheimer Kirchenweg 22



Seite 10 / 40

VI. Tour „F6“ (Aktuell 8 Schüler)

Jeden Tag morgens zu Schulbeginn. Schüler Senden-Weißenhorn-Hegelhofen-Obenhausen-

Senden

Weißenhorn, 89264

Hegelhofen, 89264 Weißenhorn

Obenhausen, 89290 Buch

Unterroth, 89299

Jedesheimer Kirchenweg 2, 89257 Illertissen

Ziel hinzufügen

Optionen

Wegbeschreibung an mein Smartphone senden

Link kopieren

über Grundweg

Aktuell schnellste Route wegen Verkehrslage

Details

Vorschau

44 min

32,4 km

Unterroth-Illertissen

Seite 11 / 40

VII. Tour „F7“ (Aktuell 8 Schüler)

Jeden Tag morgens zu Schulbeginn. Ay-Senden-Witzighausen-Attenhofen-Weißenhorn-Tiefenbach-Gannertshofen-Unterroth-Illertissen

○

Ay, 89250 Senden

⋮

○

Senden

⋮

○

Witzighausen, 89250 Senden

⋮

○

Attenhofen, 89264 Weißenhorn

⋮

○

Weißenhorn, 89264

⋮

○

Tiefenbach, 89257 Illertissen

⋮

○

Gannertshofen, 89290 Buch

⋮

○

Unterroth, 89299

⋮

📍

Jedesheimer Kirchenweg 2, 89257 Illertissen

⊕

Ziel hinzufügen

Optionen

📄

Wegbeschreibung an mein Smartphone senden

🔗

Link kopieren

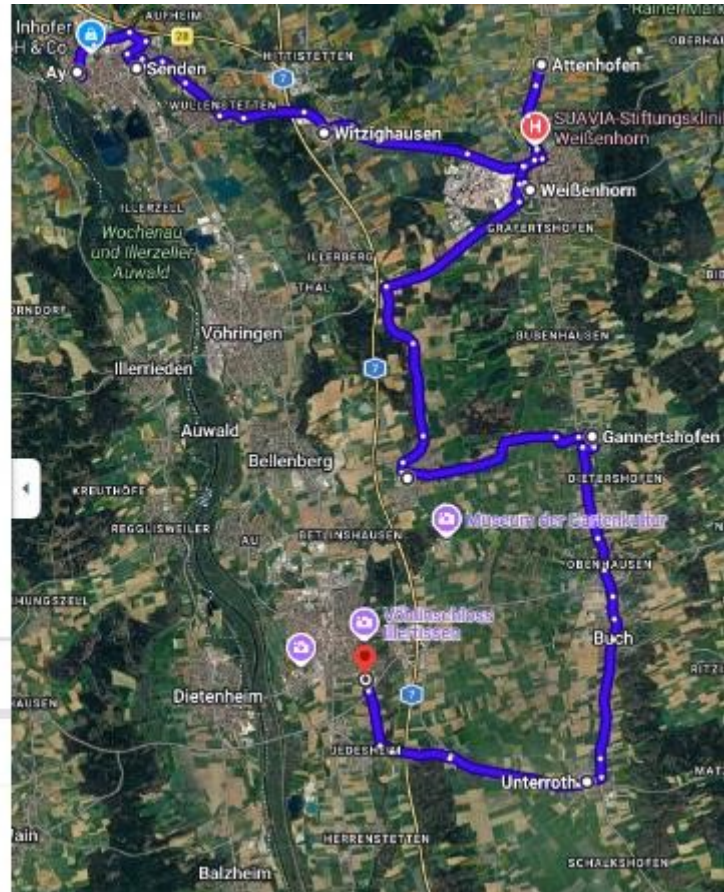
🚗

über Ulmer Str. und Königsberger Str.

1 h 2 min

43,8 km

Aktuell schnellste Route wegen Verkehrslage



VIII. Tour „F8“ (Aktuell 2 Schüler)

Jeden Tag morgens zu Schulbeginn. 2 Schüler Illertissen-Jedesheim-Illertissen

○

Carl-Orff-Straße 20, 89257 Illertissen

⋮

○

Tannenbühlweg 7, 89257 Illertissen

⋮

📍

Wilhelm Busch Schule, Jedesheimer Kirchhof

+

Ziel hinzufügen

Optionen

📱

Wegbeschreibung an mein Smartphone senden

🔗

Link kopieren

🚗

über Friedhofstraße

Aktuell schnellste Route wegen Verkehrslage

11 min

5,8 km

[Details](#)

[Vorschau](#)

Was gibt es rund um: Wilhelm Busch Schule?

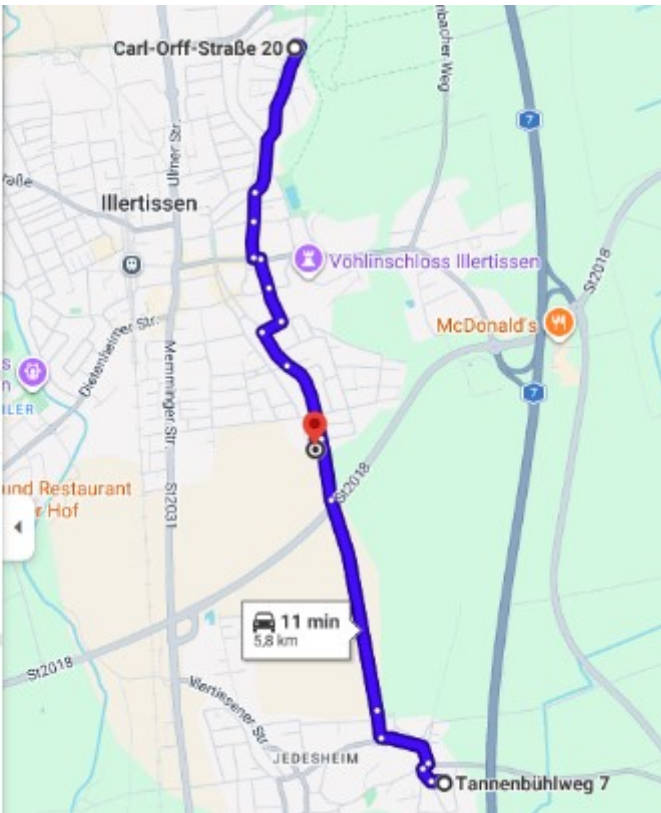
🍴

🛌

⛽

P

⋮



IX. Tour „F1W“ (Aktuell 4 Schüler)

Jeden Tag morgens zu Schulbeginn. Schüler Weiler-Unterroth-Vöhringen-Aufheim-Weißen-

○

Weiler, 89296 Osterberg

⋮

○

⋮

○

Unterroth, 89299

⋮

○

Vöhringen

⋮

○

Aufheim, Senden

⋮

○

Wilhelm-Busch-Schule, Adolf-Wolf-Straße

⊕

Ziel hinzufügen

Optionen

Wegbeschreibung an mein Smartphone senden

Link kopieren

über Hauptstraße

Schnellste Route

53 min

47,1 km

Details

Vorschau



horn

X. Tour „M1W“ ab 13:00 Uhr (Aktuell 3 Schüler)

Ab 13:00 Uhr. Weißenhorn-Aufheim-Unterroth-Weiler

Wilhelm-Busch-Schule, Adolf-Wolf-Straß

Aufheim, Senden

Unterroth, 89299

Weiler, 89296 Osterberg

Ziel hinzufügen

Optionen

Wegbeschreibung an mein Smartphone senden

Link kopieren

über Wullenstetter Str.

Schnellste Route; normaler Verkehr

45 min

49,2 km

Details

Vorschau

Weiler erkunden

A satellite map view showing a blue route. The route starts at Wilhelm-Busch-Schule, goes south through Senden, Vöhringen, Bellenberg, Illertissen, Dietersheim, Balzheim, and Unterroth. It then turns south towards Obetroth and ends near Kellmünz an der Iller. The Iller river is visible running parallel to the route. Other locations like Kirchberg an der Iller, Altenstadt, and Winterried are also labeled.

Seite 15 / 40

XI. Tour „M1W“ ab 12:15 Uhr (Aktuell 7 Schüler)


Ab 12:15 Uhr. Weißenhorn-Aufheim-Senden-Wullenstetten-Senden-Witzighausen-Unter-
roth-Weiler

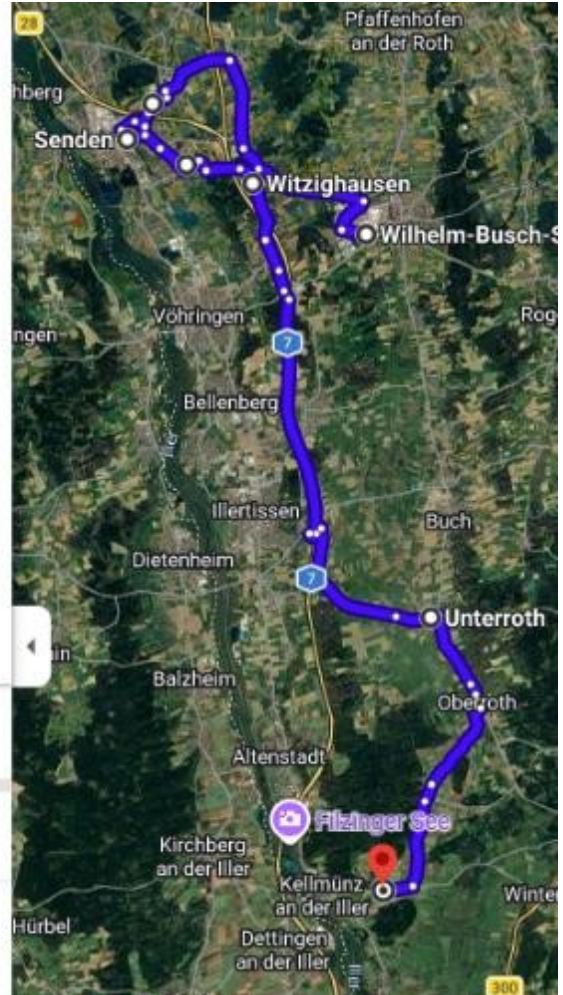
- ☐ Wilhelm-Busch-Schule, Adolf-Wolf-Str.
- ☐ Aufheim, Senden
- ☐ Senden
- ☐ Wullenstetten, 89250 Senden
- ☐ Witzighausen, 89250 Senden
- ☐ Unterroth, 89299
- ☒ Weiler, 89296 Osterberg
- ☐ Ziel hinzufügen

Optionen

 Wegbeschreibung an mein Smartphone senden

 Link kopieren

	über Wullenstetter Str.	53 min
	Schnellste Route; normaler Verkehr	46,8 km



XII. Tour „M1“ (Aktuell 8 Schüler)

Ab 12:15 Uhr; 27,39 km. Illertissen-Unterroth-Osterberg-Kellmünz a.d.Iller-Altenstadt

Jedesheimer Kirchenweg 2, 89257 Illertissen

Unterroth, 89299

Osterberg

Kellmünz an der Iller

Altenstadt, 89281

Ziel hinzufügen

Optionen

Wegbeschreibung an mein Smartphone senden

Link kopieren

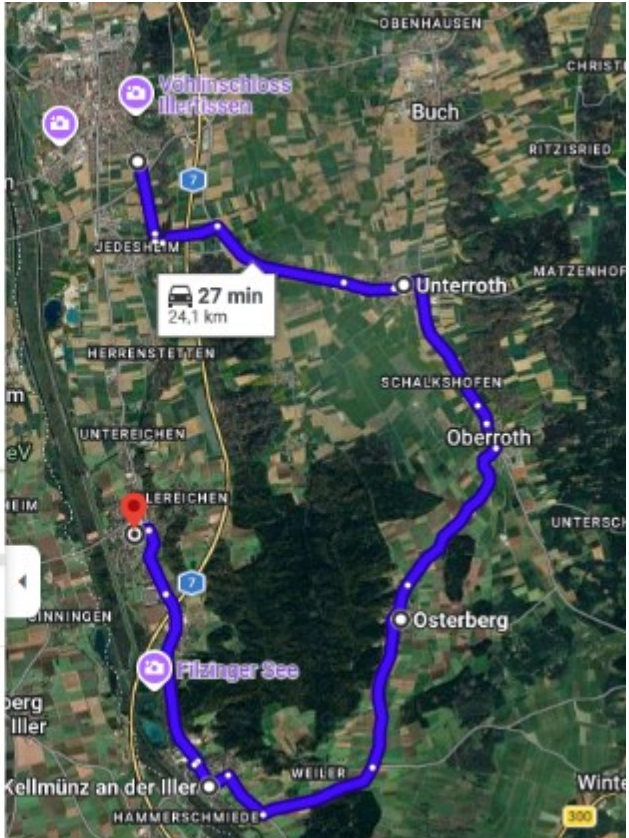
über Neuer Weg

Aktuell schnellste Route wegen Verkehrslage

Details Vorschau

27 min

24,1 km



Seite 17 / 40

XIII. Tour „M1.1“ (Aktuell 8 Schüler)

Ab 11:30 Uhr. Illertissen-Senden-Ay

Jedesheimer Kirchenweg 2, 89257 Illertissen

Senden

Ay, 89250 Senden

Ziel hinzufügen

Optionen

Wegbeschreibung an mein Smartphone senden

Link kopieren

über A7


Aktuell schnellste Route wegen Verkehrslage


Details Vorschau

27 min

26,0 km

Ay erkunden





Sendener Waldsee
4,7 ★ (263)

Seite 18 / 40

XIV. Tour „M1.2“ (Aktuell 7 Schüler“

Ab 12:15 Uhr. Illertissen-Unterroth-Oberroth-Osterberg-Kellmünz a.d.Iller-Altenstadt

Jedesheimer Kirchenweg 2, 89257 Illertissen

Unterroth, 89299

Oberroth, 89294

Osterberg

Kellmünz an der Iller

Altenstadt, 89281

Ziel hinzufügen

Optionen

Wegbeschreibung an mein Smartphone senden

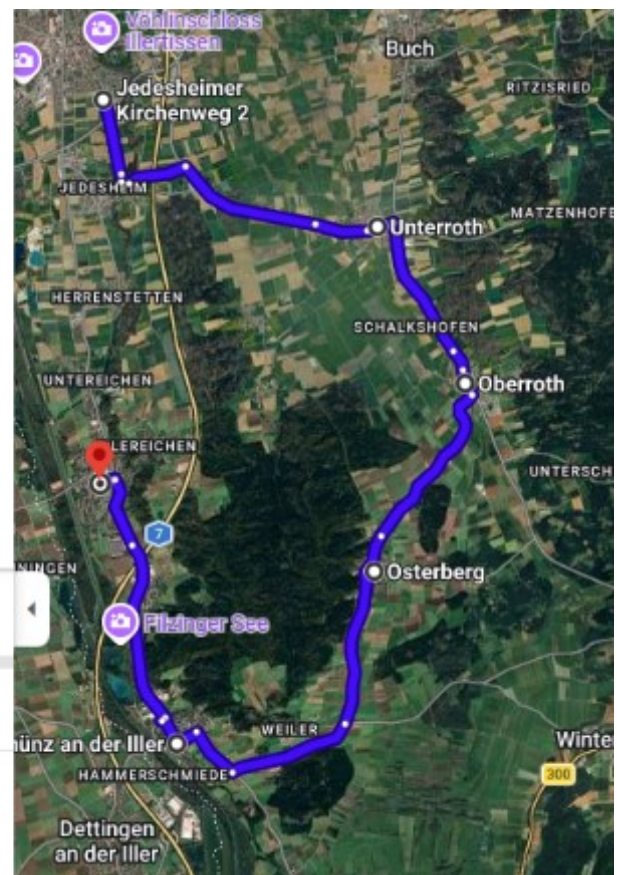
Link kopieren

über Neuer Weg

Aktuell schnellste Route wegen Verkehrslage

27 min

24,1 km



XV. Tour „M2“ (Aktuell 8 Schüler)“

Ab 12:15 Uhr. Illertissen-Bergenstetten-Oberroth-Unterroth-Obenhausen-Schießen-Biberachzell-Hegelhofen

Jedesheimer Kirchenweg 2, 89257 Illertissen

Bergenstetten, 89281 Altstadt

Oberroth, 89294

Unterroth, 89299

Obenhausen, 89290 Buch

Schießen, 89297 Roggenburg

Biberachzell, 89264 Weißenhorn

Hegelhofen, 89264 Weißenhorn

Ziel hinzufügen

Optionen

Wegbeschreibung an mein Smartphone senden

Link kopieren

über Bergenstettener Str.

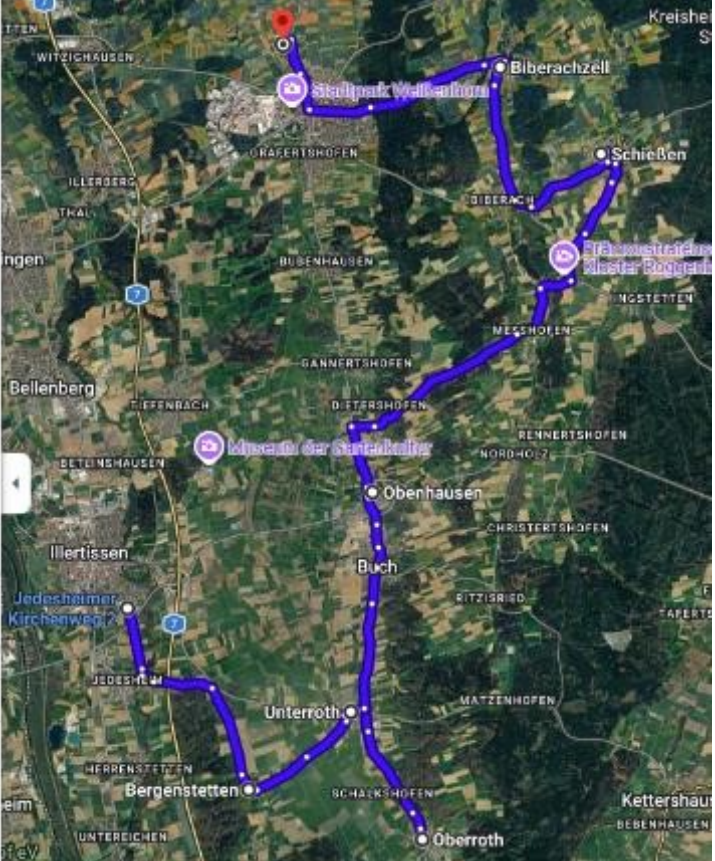
Schnellste Route

48 min

41,2 km

Details

Vorschau



XVI. Tour „M2.1“ (Aktuell 8 Schüler)

Ab 11:30 Uhr. Illertissen-Bellenberg-Altenstadt-Kellmünz a.d.Iller

Jedesheimer Kirchenweg 2, 89257 Illertis

Bellenberg

Altenstadt, 89281

Kellmünz an der Iller

Ziel hinzufügen

Optionen

Wegbeschreibung an mein Smartphone senden

Link kopieren

über Ulmer Str. und Memminger Str.

31 min


22,0 km

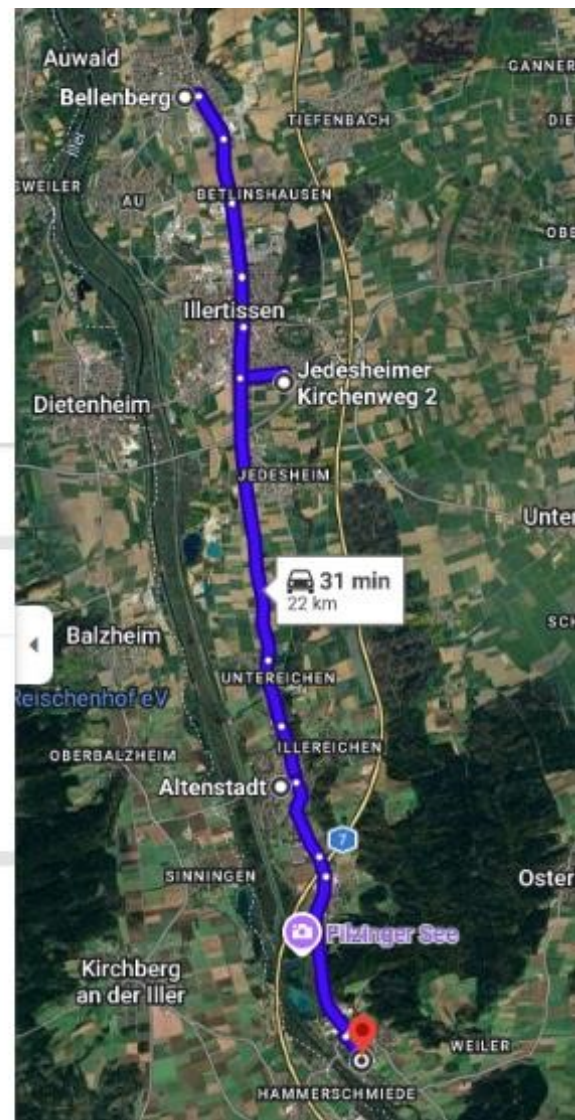
Aktuell schnellste Route wegen Verkehrslage

Details

Vorschau

Kellmünz an der Iller erkunden






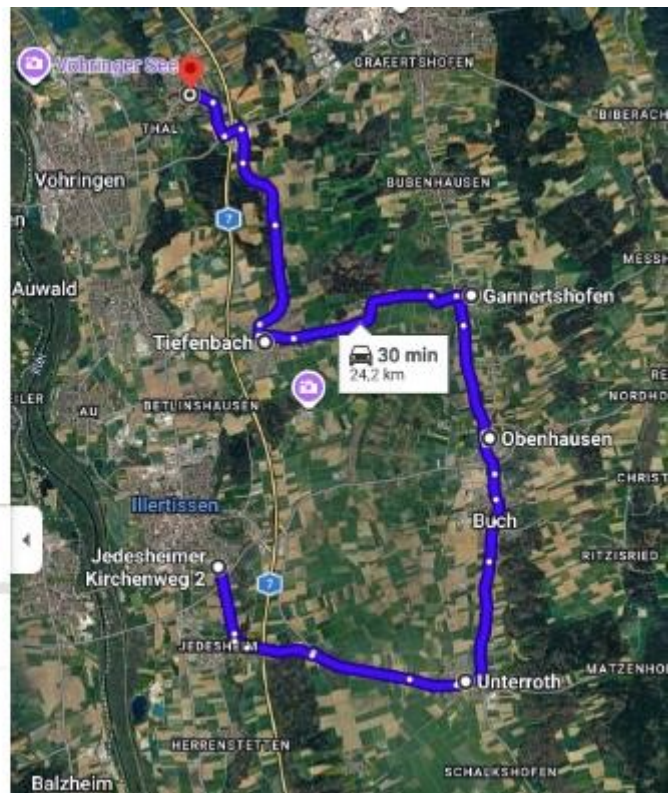


XVII. Tour „M2.2“ (Aktuell 8 Schüler)

Ab 12:15 Uhr. Illertissen-Unterroth-Obenhausen-Gannertshofen-Tiefenbach-Illertissen

- ☐ Jedesheimer Kirchenweg 2, 89257 Illertissen
- ☐ Unterroth, 89299
- ☐ Obenhausen, 89290 Buch
- ☐ Gannertshofen, 89290 Buch
- ☐ Tiefenbach, 89257 Illertissen
- ☒ Illertissen, 89269 Vöhringen
- ☐ Ziel hinzufügen

Optionen		
	Wegbeschreibung an mein Smartphone senden	 Link kopieren
	über Bergenstettener Str.	30 min
	Aktuell schnellste Route wegen Verkehrslage	24,2 km



XVIII. Tour „M3“ (aktuell 8 Schüler)

Ab 12:15 Uhr. Illertissen-Witzighausen-Wullenstetten-Senden

Jedesheimer Kirchenweg 2, 89257 Illertissen

Witzighausen, 89250 Senden

Wullenstetten, 89250 Senden

Senden

Ziel hinzufügen

Optionen

Wegbeschreibung an mein Smartphone senden

Link kopieren

über A7

23 min


Schnellste Route; normaler Verkehr


21,2 km

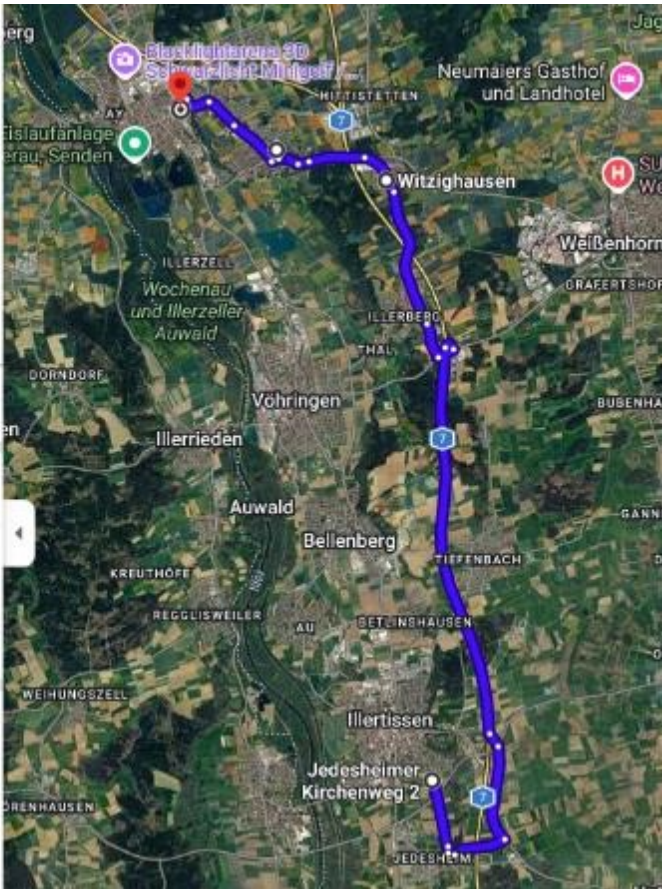
Details

Vorschau

Senden erkunden







Seite 23 / 40

XIX. Tour „M3.1“ (Aktuell 8 Schüler)

Ab 11:30 Uhr. Illertissen-Osterberg-Oberroth-Buch-Vöhringen

Jedesheimer Kirchenweg 2, 89257 Illertis

Osterberg

Oberroth, 89294

Buch, 89290

Vöhringen

Ziel hinzufügen

Optionen

Wegbeschreibung an mein Smartphone senden

Link kopieren

über Bergenstettener Str.

Schnellste Route

Details

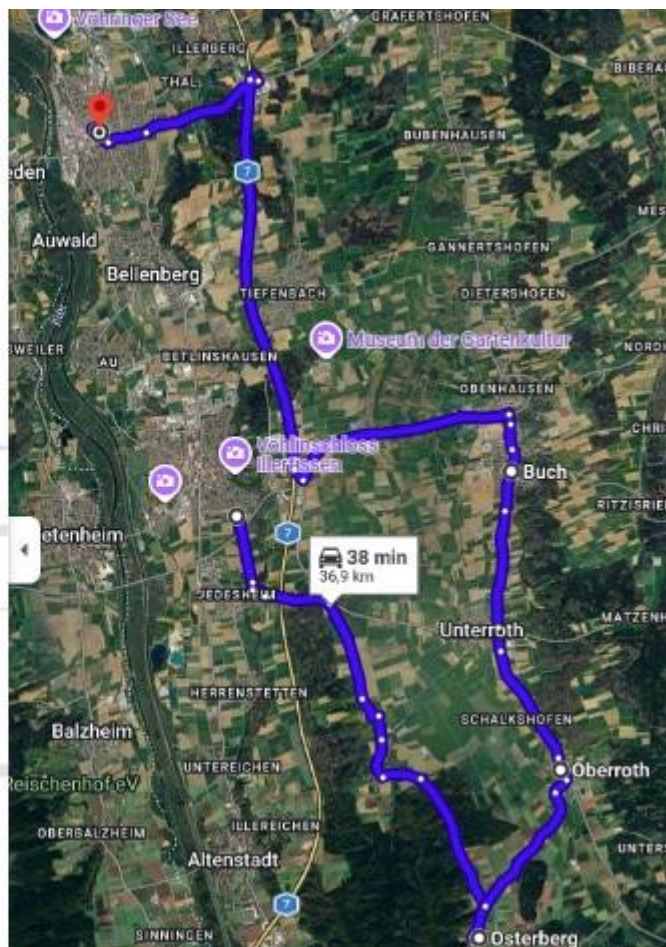
Vorschau

38 min

36,9 km

Vöhringen erkunden

Nautilus - Das



XX. Tour „M3.2“ (Aktuell 7 Schüler)“

Ab 12:15 Uhr 7. Illertissen-Grafertshofen-Weißenhorn-Attenhofen-Biberachzell-Schießen-Ingstetten

Jedesheimer Kirchenweg 2, 89257 Illertissen

Grafertshofen, 89264 Weißenhorn

Weißenhorn, 89264

Attenhofen, 89264 Weißenhorn

Biberachzell, 89264 Weißenhorn

Schießen, 89297 Roggenburg

Ingstetten, 89297 Roggenburg

Ziel hinzufügen

Optionen

Wegbeschreibung an mein Smartphone senden

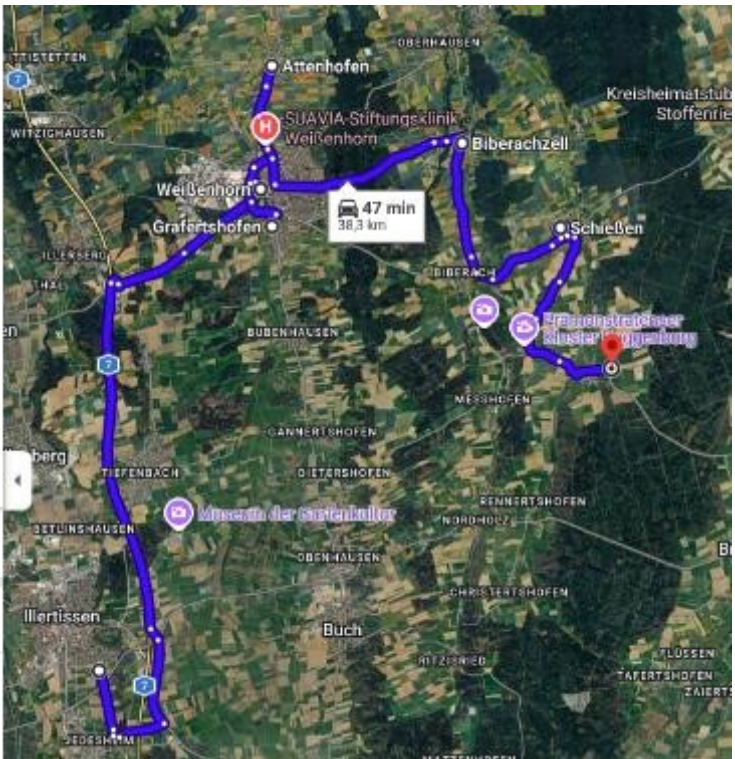
Link kopieren

über A7

Aktuell schnellste Route wegen Verkehrslage

47 min

38,3 km



Seite 25 / 40

XXI. Tour „M4“ (Aktuell 7 Schüler)

Montag bis Donnerstag ab 12:15 Uhr. Schüler Illertissen-Illerberg-Senden-Ay-Weißenhorn

Jedesheimer Kirchenweg 2, 89257 Illertissen

Illerberg, 89269 Vöhringen

Senden

Ay, 89250 Senden

Weißenhorn, 89264

Ziel hinzufügen

Optionen

Wegbeschreibung an mein Smartphone senden

Link kopieren

über A7

Aktuell schnellste Route wegen Verkehrslage

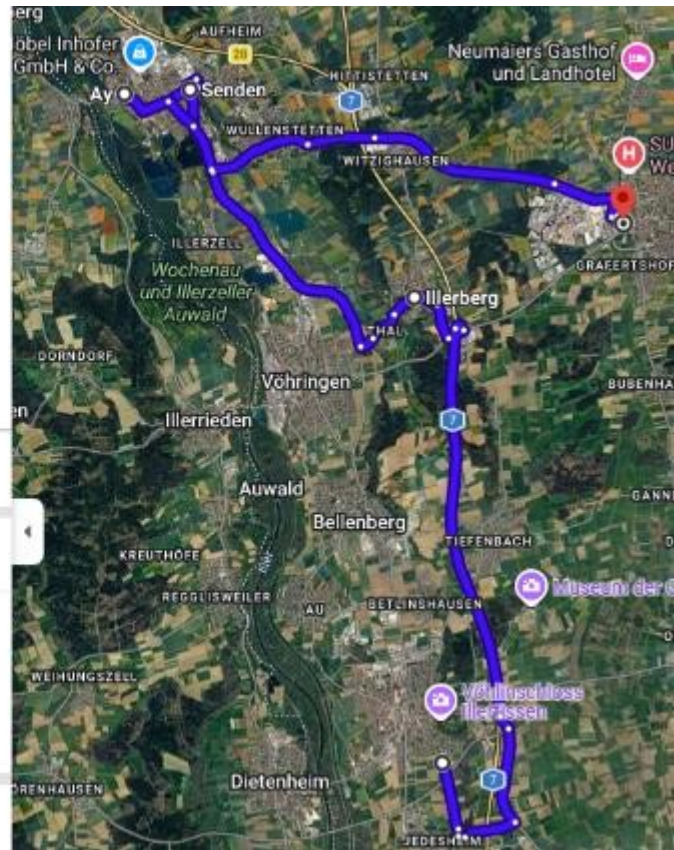
44 min

34,8 km

Details

Vorschau

Weißenhorn erkunden



XXII. Tour „M4“ (Aktuell 8 Schüler“

Freitag ab 11:30 Uhr. Schüler Illertissen-Vöhringen-Ay a.d.Iller-Wullenstetten-Witzighausen

Jedesheimer Kirchenweg 2, 89257 Illertis

Vöhringen

Ay, 89250 Senden

Wullenstetten, 89250 Senden

Witzighausen, 89250 Senden

Ziel hinzufügen

Optionen

Wegbeschreibung an mein Smartphone senden

Link kopieren

über Ulmer Str. und Memminger Str.

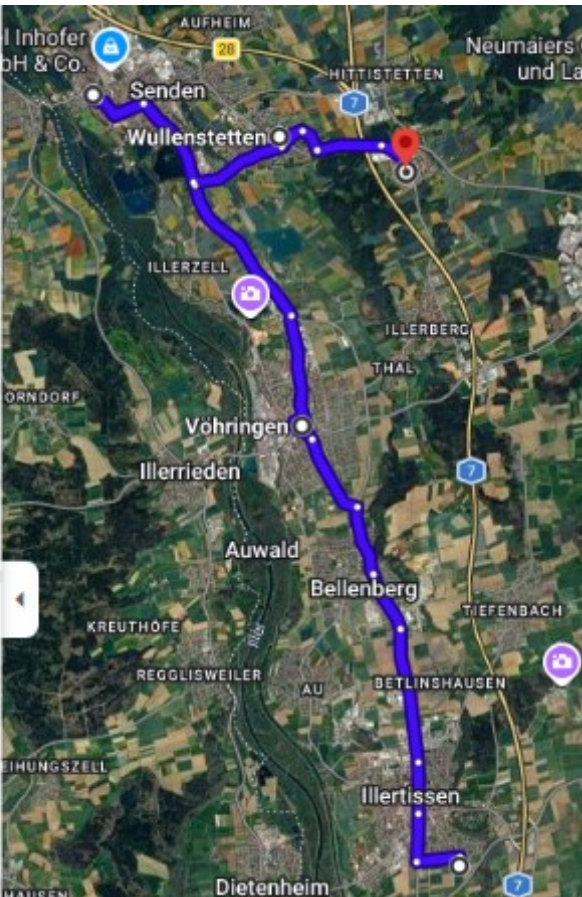
39 min

22,9 km

Aktuell schnellste Route wegen Verkehrslage

Details

Vorschau



Seite 27 / 40

XXIII. Tour „M4.2“ (Aktuell 8 Schüler)

Freitag ab 12:15 Uhr. Schüler Illertissen-Ay-Senden-Hittistetten-Witzighausen-Hegelhofen

Jedesheimer Kirchenweg 2, 89257 Illertis...

Ay, 89250 Senden

Senden

Hittistetten, 89250 Senden

Witzighausen, 89250 Senden

Hegelhofen, 89264 Weißenhorn

Ziel hinzufügen

Optionen

Wegbeschreibung an mein Smartphone senden

Link kopieren

über A7

Schnellste Route; normaler Verkehr

Details

Vorschau

43 min

37,6 km

Hegelhofen erkunden

Seite 28 / 40

XXIV. Tour „M5“

Montag bis Donnerstag ab 12:15 Uhr Illertissen-Tiefenbach-Bellenberg-Vöhringen

Jedesheimer Kirchenweg 2, 89257 Illertissen

Tiefenbach, 89257 Illertissen

Bellenberg

Vöhringen

Ziel hinzufügen

Optionen

Wegbeschreibung an mein Smartphone senden

Link kopieren

über Ulmer Str.

Schnellste Route; normaler Verkehr

20 min

12,2 km

Details

Vorschau

Vöhringen erkunden

Nautilla - Das Freizeitbad in Illertissen

Seite 29 / 40

XXV. Tour „M5.1“ (Aktuell 8 Schüler)

Freitag ab 11:30 Uhr. Schüler Illertissen-Vöhringen- Weißenhorn-Wallenhausen

Jedesheimer Kirchenweg 2, 89257 Illertissen

Vöhringen

Weißenhorn, 89264

Wallenhausen, 89264 Weißenhorn

Ziel hinzufügen

Optionen

Wegbeschreibung an mein Smartphone senden

Link kopieren

über Ulmer Str. und Memminger Str.

36 min


23,4 km


Aktuell schnellste Route wegen Verkehrslage

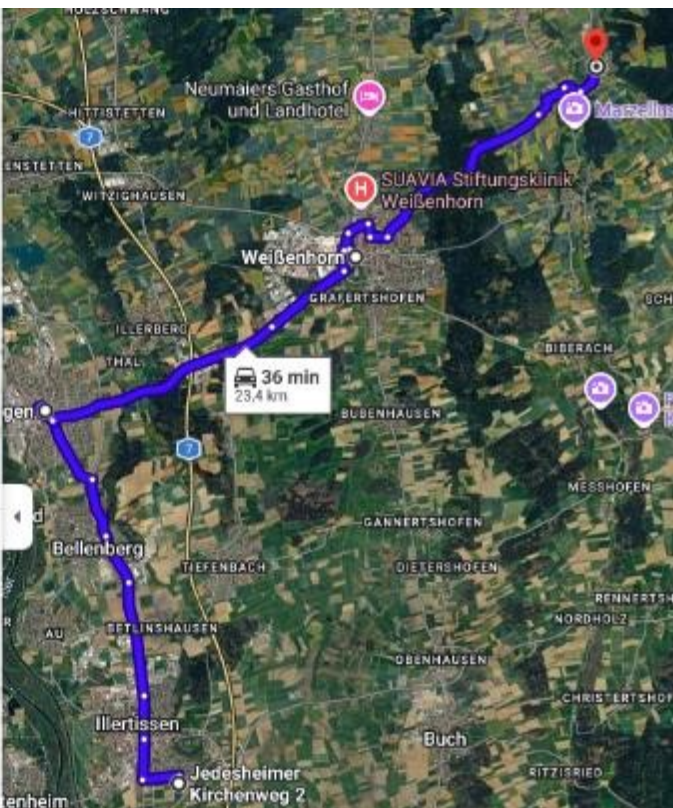
Details

Vorschau

Wallenhausen erkunden







Seite 30 / 40

XXVI. Tour „M6.1“ (Aktuell 3 Schüler“

Freitag ab 11:30 Uhr. Schüler Illertissen-Bergenstetten

Jedesheimer Kirchenweg 2, 89257 Illertis

Illertissen

Bergenstetten, 89281 Altenstadt

Ziel hinzufügen

Optionen

Wegbeschreibung an mein Smartphone senden

Link kopieren

über Franz-Mang-Straße und Memminger Str.

Schnellste Route

Details

Vorschau

17 min

9,4 km

Seite 31 / 40

XXVII. Tour „NM1“ (Aktuell 8 Schüler)

Montag ab 15:45 Uhr. Schüler Illertissen-Jedesheim-Buch-Gannertshofen-Ingstetten-Oberreichenbach-Wallenhausen-Weißenhorn

Jedesheimer Kirchenweg 2, 89257 Illertissen

Jedesheim, 89257 Illertissen

Buch, 89290

Gannertshofen, 89290 Buch

Ingstetten, 89297 Roggenburg

Oberreichenbach, 89264 Weißenhorn

Wallenhausen, 89264 Weißenhorn

Weißenhorn, 89264

Ziel hinzufügen

Optionen

Wegbeschreibung an mein Smartphone senden

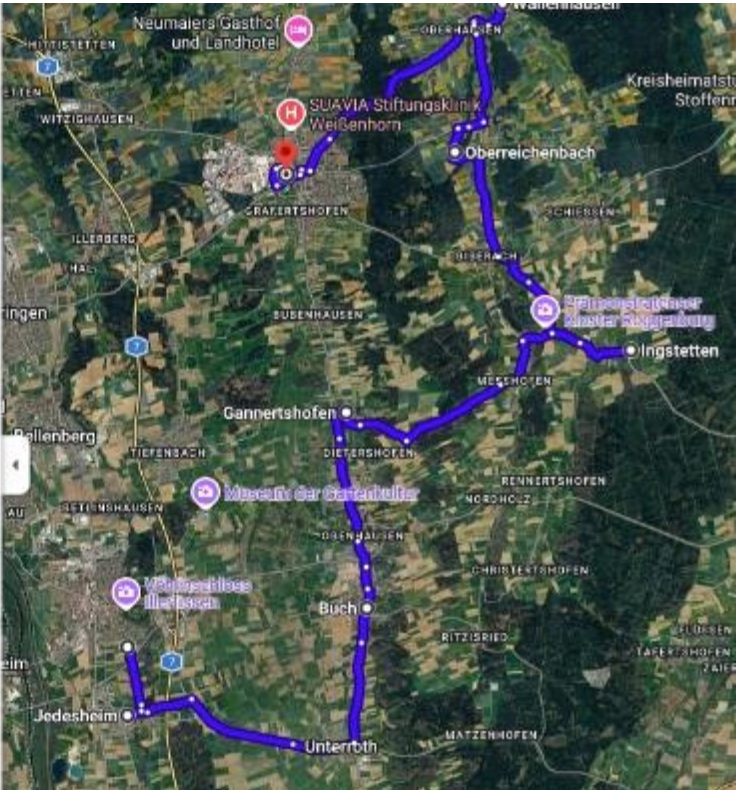
Link kopieren

über Bayernstraße

Aktuell schnellste Route wegen Verkehrslage

52 min

41,2 km



Seite 32 / 40

XXVIII. Tour „NM2“ (Aktuell 8 Schüler“

Montag bis Donnerstag ab 15:45 Uhr. Schüler Illertissen-Illerberg-Witzighausen-Hittistetten-Senden

☐ Jedesheimer Kirchenweg 2, 89257 Illertissen

☐ Illerberg, 89269 Vöhringen

☐ Witzighausen, 89250 Senden

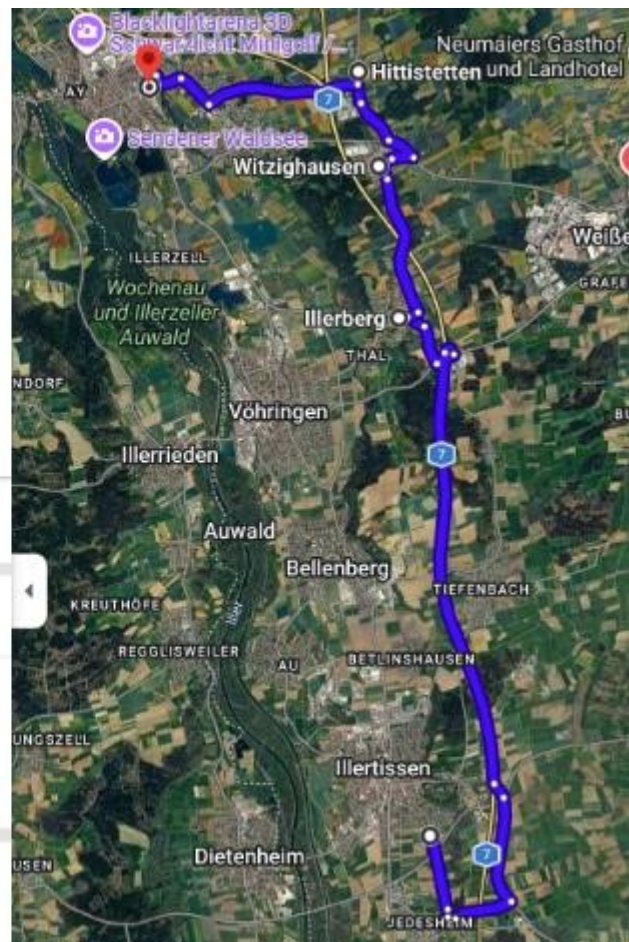
☐ Hittistetten, 89250 Senden

☐ Senden

Optionen

25 min
Schnellste Route; normaler Verkehr 23,2 km
[Details](#) [Vorschau](#)

Senden erkunden



XXIX. Tour „NM3“ (aktuell 8 Schüler)

Ab 15:45 Uhr. Schüler Illertissen-Unterroth-Oberroth-Osterberg-Kellmünz a.d.Iller-Altenstadt

- ☐ Jedesheimer Kirchenweg 2, 89257 Illertissen
- ☐ Unterroth, 89299
- ☐ Oberroth, 89294
- ☐ Osterberg
- ☐ Kellmünz an der Iller
- ☐ Altenstadt, 89281
- ☐ Ziel hinzufügen

Optionen

 Wegbeschreibung an mein Smartphone senden

 Link kopieren

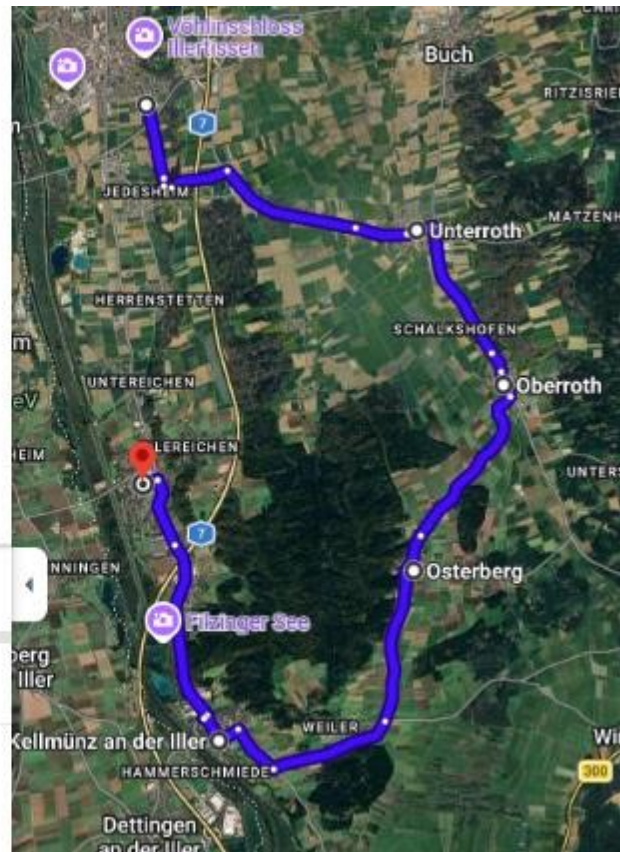


über Neuer Weg

27 min

Aktuell schnellste Route wegen Verkehrslage

24,1 km



XXX. Tour „NM4“ (Aktuell 8 Schüler)

Ab 15:45 Uhr. Schüler Illertissen-Grafertshofen-Weißenhorn-Attenhofen-Pfaffenhofen

○

Jedesheimer Kirchenweg 2, 89257 Illertis

⋮

○

Grafertshofen, 89264 Weißenhorn

⋮

○

Weißenhorn, 89264

⋮

○

Attenhofen, 89264 Weißenhorn

⋮

○

Witzighausen, 89250 Senden

⋮

○

Senden

⋮

○

Ay, 89250 Senden

⋮

📍

Pfaffenhofen an der Roth, 89284

+

Ziel hinzufügen

Optionen

📄

Wegbeschreibung an mein Smartphone senden

🔗

Link kopieren

🚗

über A7

1 h 2 min

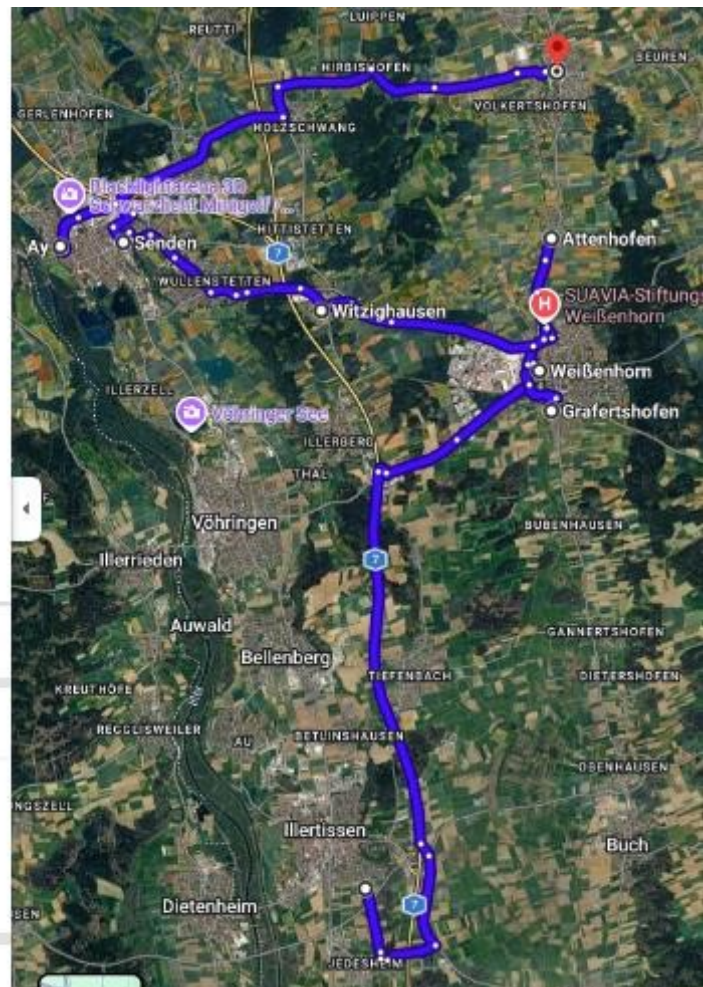
Aktuell schnellste Route wegen Verkehrslage

47,4 km

Details

Vorschau

Pfaffenhofen an der Roth erkunden



XXXI. Tour „NM5“ (Aktuell 5 Schüler)

Ab 15:45 Uhr 5 Schüler Illertissen-Senden-Ay-Witzighausen-Weißenhorn

Jedesheimer Kirchenweg 2, 89257 Illertissen

Senden

Ay, 89250 Senden

Witzighausen, 89250 Senden

Weißenhorn, 89264

Ziel hinzufügen

Optionen

Wegbeschreibung an mein Smartphone senden

Link kopieren

über A7

Aktuell schnellste Route wegen Verkehrslage


Details


Vorschau

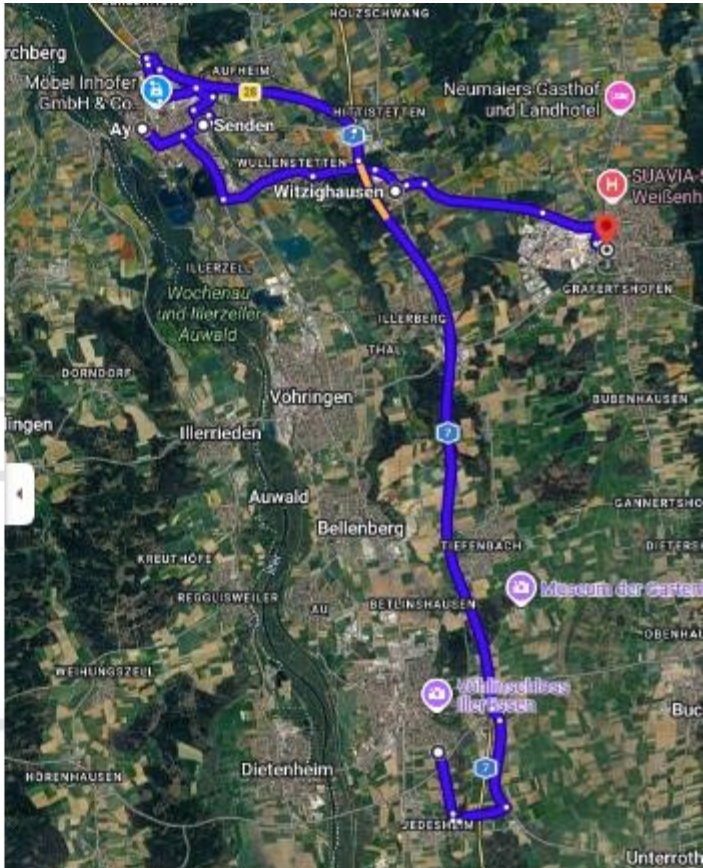
44 min

37,3 km

Weißenhorn erkunden





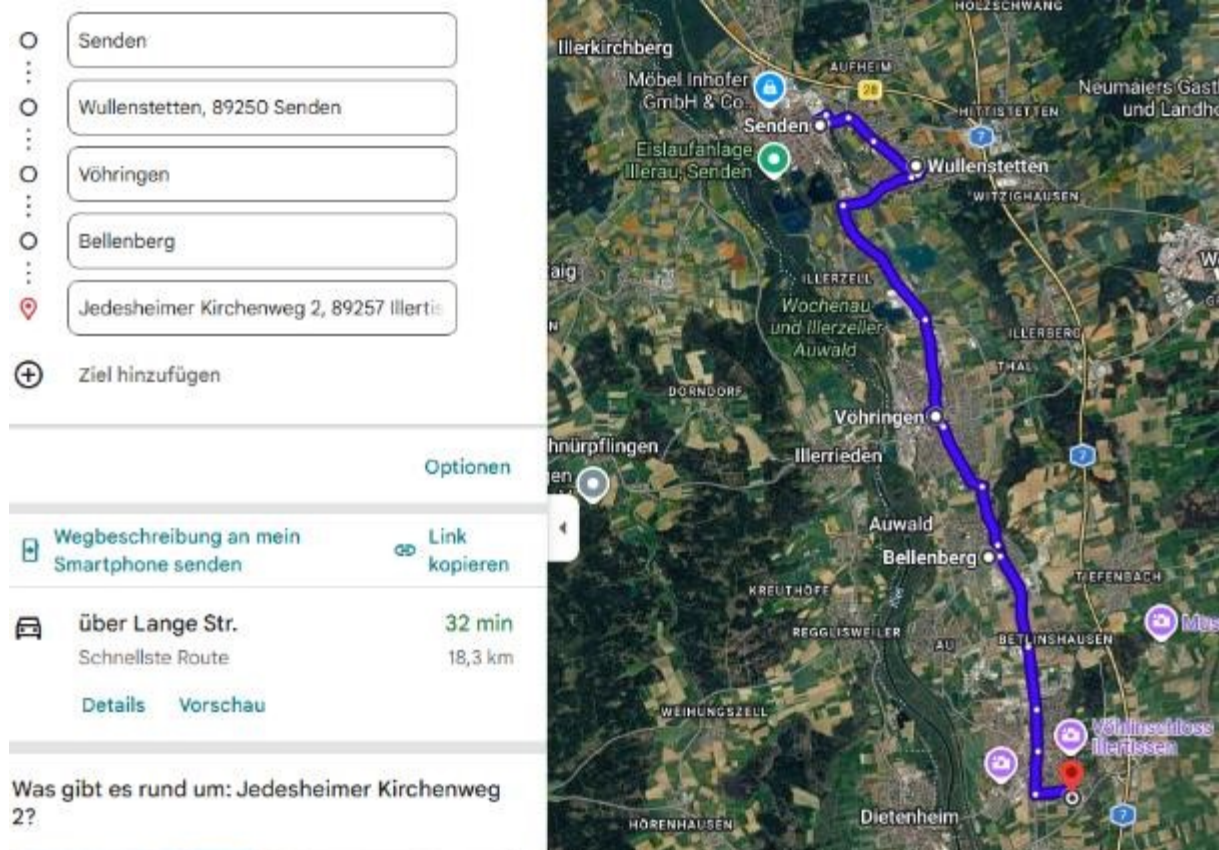


Seite 36 / 40

C. Fahrpläne / Routen Beförderung von Schüler*innen zur Wilhelm-Busch-Schule Illertissen/Weißenhorn (Stand 01.01.2026) mit Großbussen.

I. Tour „Großbus Früh“ (Aktuell 14 Schüler)

Montag bis Freitag morgens zu Schulbeginn. Schüler Senden-Wullenstetten-Vöhringen-Bellenberg-Illertissen



II. Tour „Großbus Nachmittag“ (Aktuell 17 Schüler)

Montag bis Donnerstag ab 15:45 Uhr. Schüler Illertissen-Au-Tiefenbach-Bellenberg-Vöhringen-Wullenstetten-Senden.

Jedesheimer Kirchenweg 2, 89257 Illertis

Au, 89257 Illertissen

Tiefenbach, 89257 Illertissen

Bellenberg

Vöhringen

Wullenstetten, 89250 Senden

Senden

Ziel hinzufügen

Optionen

Wegbeschreibung an mein Smartphone senden

Link kopieren

über Nordtangente

45 min

Schnellste Route; normaler Verkehr

27,1 km

Seite 38 / 40

III. Tour „Großbus Mittag“ (Aktuell 14 Schüler)

Freitag ab 12:20 Uhr. Schüler Illertissen-Bellenberg-Vöhringen-Wullenstetten-Senden.

Jedesheimer Kirchenweg 2, 89257 Illertis

Bellenberg

Vöhringen

Wullenstetten, 89250 Senden

Senden

Ziel hinzufügen

Optionen

Wegbeschreibung an mein Smartphone senden

Link kopieren

über Ulmer Str. und Memminger Str.

33 min

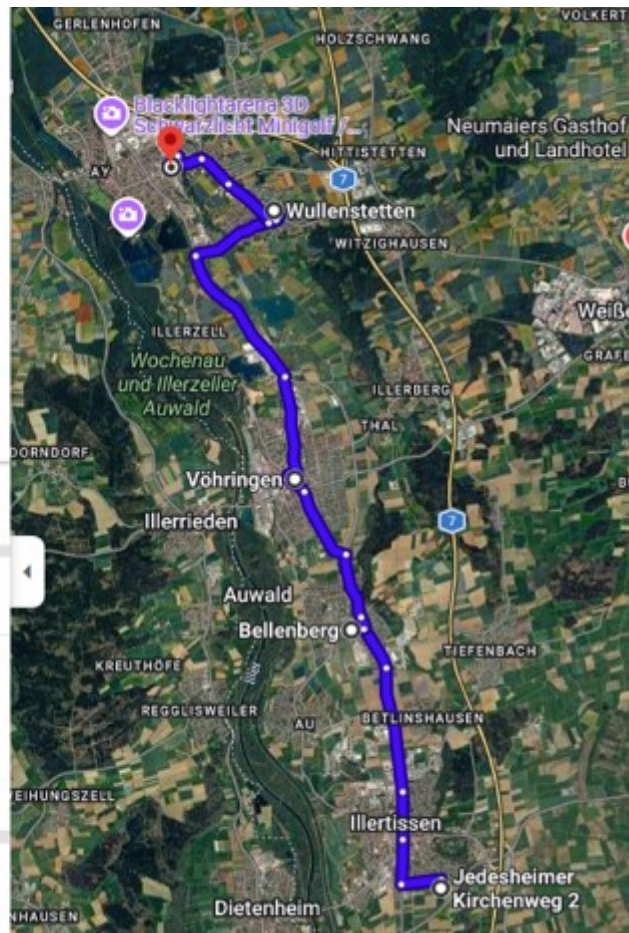
18,4 km

Schnellste Route; normaler Verkehr

Details

Vorschau

Senden erkunden



Hiermit erklärt der Unterzeichnende, dass er die hier in der Leistungsbeschreibung Los 2 (zusätzlich zu den in der Allgemeinen Leistungsbeschreibung aufgestellten Anforderungen) aufgestellten Anforderungen für die im Rahmen der vorliegenden Ausschreibung zu erbringenden Leistungen gewährleisten kann und als verbindlich seinem Angebot zugrundelegt.

X Name, Ort, Datum, einfache elektronische Signatur